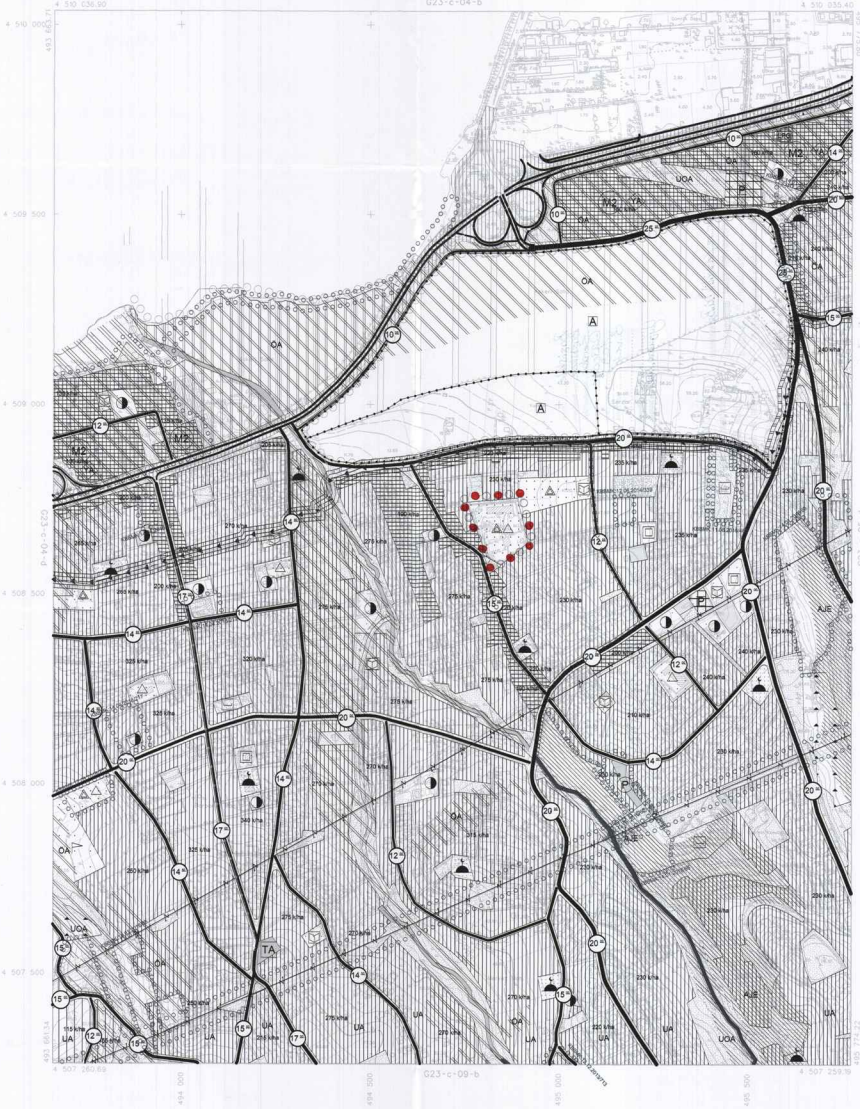


KOCAELI
G23-c-04-c

G23-c-04-b



ONAY
Kocaeli Büyükşehir Belediyesi
Korunma, Planlama ve Çevre
Bölümü - Çevre Şubeği
Çevre Şerhine İlişkin 1/5000
Ölçekli Çizim - Harita No: 2014
Çevre Şerhine İlişkin 1/5000
Ölçekli Çizim - Harita No: 2014



Harita No: G23-c-04-c
Çevre Şerhine İlişkin 1/5000
Ölçekli Çizim - Harita No: 2014

1:5000

Harita: 2009 Tarihli Havva Yatırımlarında Üstünleşim
Yapımı: Fime - ANA-KENT Planlama Sanayi ve Ticaret A.Ş.

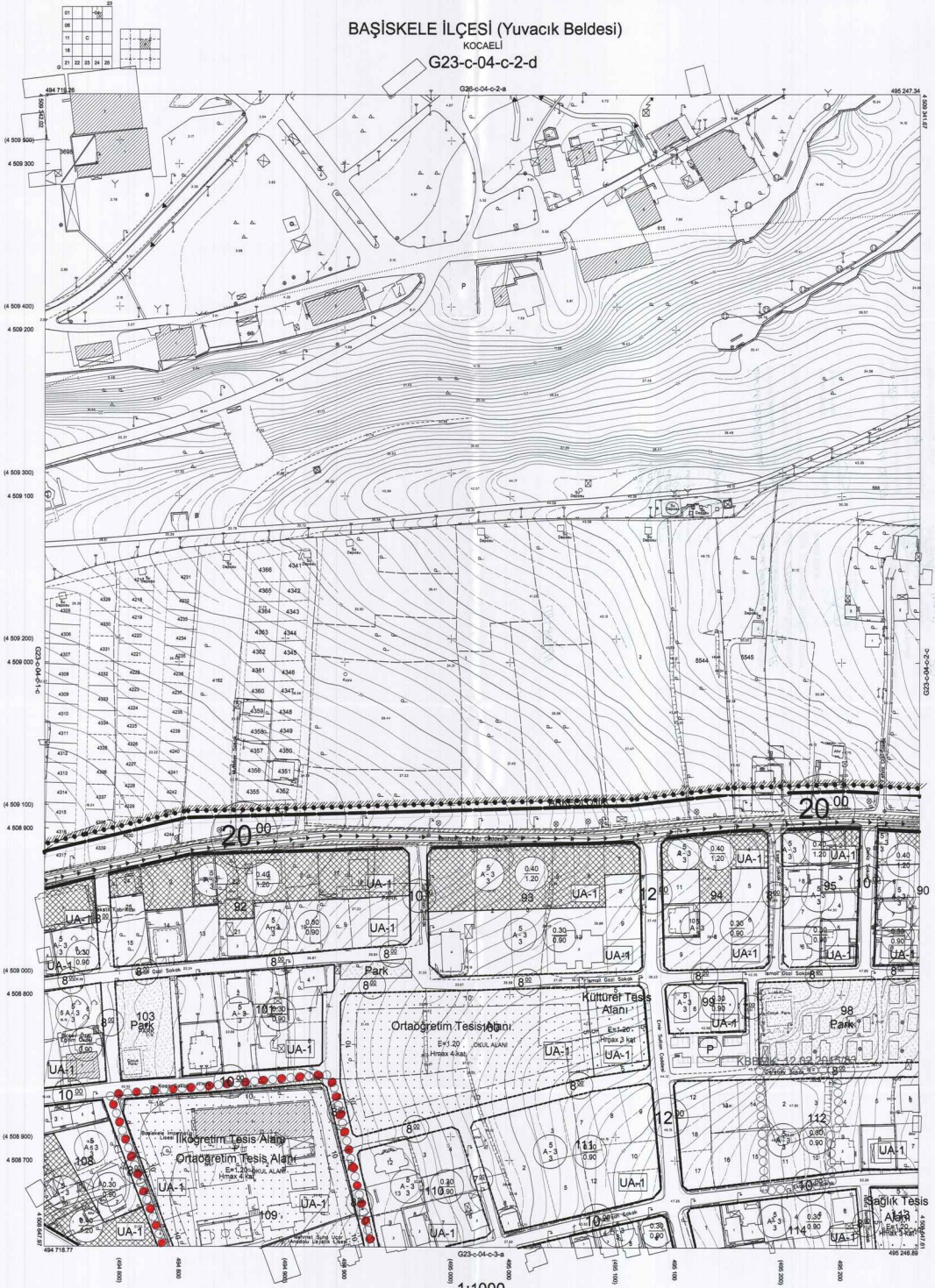
Proje Şirketi: Fime Sanayi ve Ticaret A.Ş.
Proje Müdürü: Mehmet ÖZGÖRÜK

KONTROL
Mühür ÖLMEK: Mustafa ÖZGÖRÜK
Mühür ŞAHİN: Mustafa ÖZGÖRÜK
Mühür KAYA: Mustafa ÖZGÖRÜK
Mühür KAYA: Mustafa ÖZGÖRÜK

KOCAELI - G23-c-04-c

BAŞISKELE İLÇESİ (Yuvacık Beldesi)
KOCAELİ

G23-c-04-c-2-d



Kocaeli Büyükşehir Belediyesi
tarafından Fotogrametrik yöntemle
yapılan Kocaeli İline ait 1/1000
ölçekli ayrıntı Haritası Harita 3194
sayılı İmar Kanununun 714 maddesine
göre incelendi ve onandı.

15.06.2011



BAŞISKELE İLÇESİ (Yuvacık Beldesi) G23-c-04-c-2-d
KOCAELİ

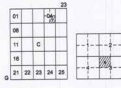
Koordinatlar ve parçta bölünmesinin en son güncellenmiş
TUTGAY'a bağlı 2005.06.02 tarihinde, GRSB0 alpsoid ve
Transvers Mercator (TM) izdüşümünde düzenlenmiştir.
Mayıs 2010 tarihinde yapılan yerel hava fotoğraflarından
çizenimlenmiş haritalar esas alınarak çizilmiştir.
Yüklenici Firma: KUTLUYER HARİTA A.Ş.
ÇETİNKAYA BAŞA A.Ş.
(Ortak Girişim)

PROJE YÖNETİCİSİ
ALTAN ÇETINKAYA
Harita Mühendisi

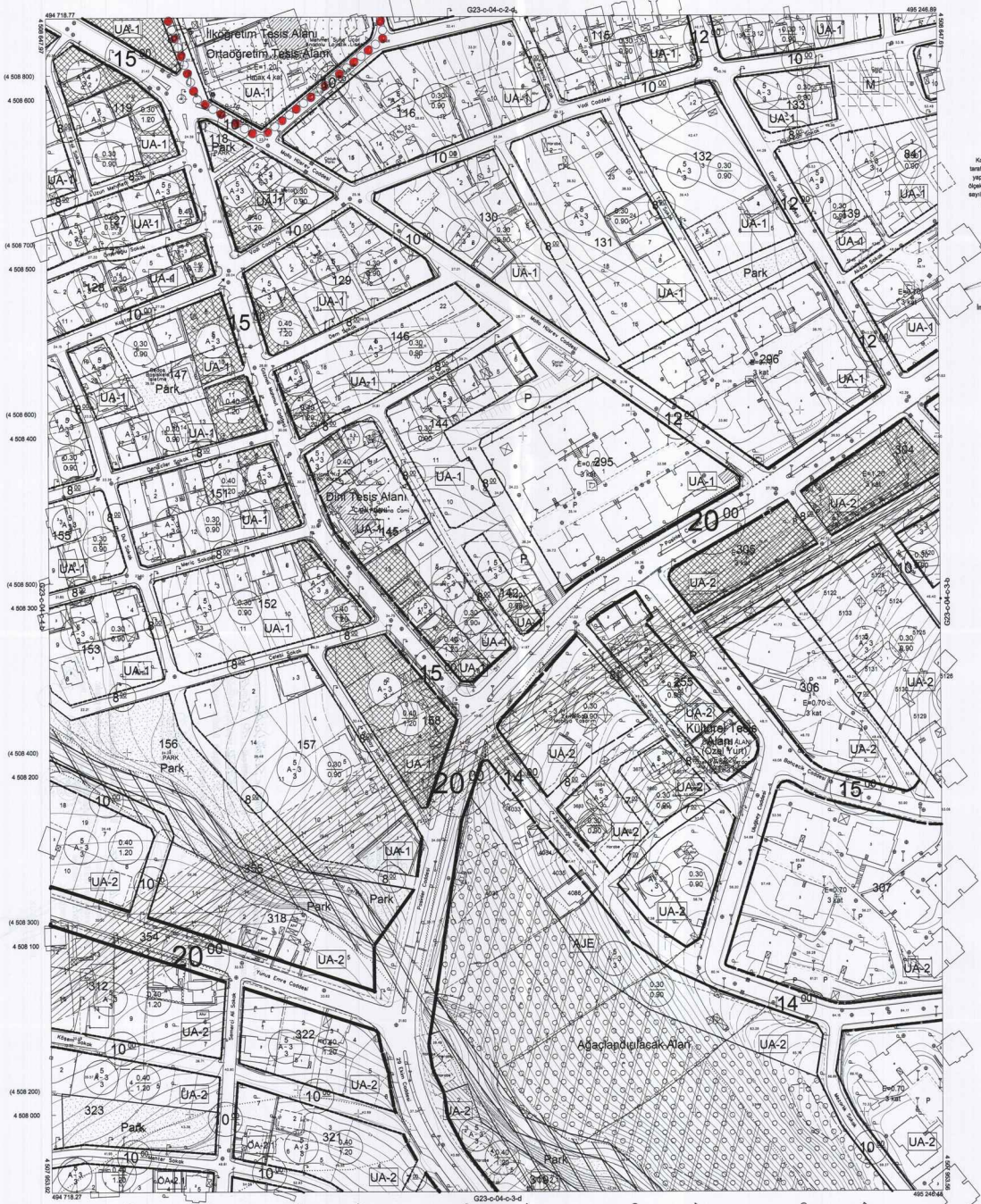
KONTROL
Harita Mühendisi: SELİM SAYDAN
Harita Mühendisi: KORCAN ERGİN
Harita Mühendisi: DİLİK AYDIN
Harita Yönetim Mühendisi: HAKAN İLHAN

PROJE YÖNETİCİSİ
HARİTA BÜŞE KOCUĞRU V.
Çağrıoğlu Çoğulu
Harita Yönetim Mühendisi

1:1000



BAŞISKELE İLÇESİ (Yuvacık Beldesi)
KOCATELİ
G23-c-04-c-3-a



Kocaeli Büyükşehir Belediyesi tarafından Fotogrametrik yöntemle yapılmış Kocaeli İline ait 1/1000 ölçekli sayısal Harita No: 3194 sayılı İmar Kanunu 7/a maddesine göre izlenmiş ve onanmıştır.

15.06.2011



BAŞISKELE İLÇESİ (Yuvacık Beldesi) G23-c-04-c-3-a
KOCATELİ

Koordinatlar ve pafta böcümlemesi en son güncellenmiş TUDİGA ve bağı 2000 ölçeğinde, GRSB0 etimoloji ve Transversal Mercator (TM) izdüşümünde gösterilmiştir.
Mayıs 2010 tarihinde yapılan sahaden hava fotoğraflarından oluşturulmuş 'Yapılar seçki' çapılarına gösterilmiştir.
Yükelenen Firma : KUTLUBEY HARİTA A.Ş.
CETNKAYA İMAR A.Ş.
(Orta Ölçek)

PROJE YÖNETİCİSİ
ALTAN CETNKAYA
Harita Mühendisi

1:1000

Harita Mühendisi BELİM SAKYAN
Harita Mühendisi KORKAN ERGİN
Harita Mühendisi DİLBEK AYDIN
Harita Yüksek Mühendisi HAKAN BAHAN

KONTROL
HALUKAR HARİTA ŞEF
İSMAIL BEYRİK
Harita Mühendisi

PROJE YÖNETİCİSİ
HARİTA ŞUBE MÜDÜRÜ V.
SERPİL AKOĞLU
Harita Yüksek Mühendisi